

**Uchwała Nr 171/XXVII/2017**  
**Rady Gminy Krasieczyn**  
**z dnia 9 maja 2017 r.**

**w sprawie zatwierdzenia sołeckiej strategii rozwoju wsi Prałkowce do „Podkarpackiego Programu Odnowy Wsi na lata 2017- 2020”.**

Na podstawie art. 18 ust.1 oraz ust.2 pkt. 15, art. 40 ust.1, art. 41 ustawy z dnia 8 marca 1990 r. O samorządzie gminnym (t.j. Dz. U. z 2016 r. poz. 446 z późn. zm.), Rada Gminy Krasieczyn

**uchwała, co następuje :**

**§1**

**zatwierdza się Sołecką Strategię Rozwoju Wsi Prałkowce – stanowiącą załącznik do niniejszej uchwały,**  
**opracowaną do „Podkarpackiego Programu Odnowy Wsi na lata 2017- 2020”.**

**§2**

Wykonanie uchwały powierza się Wójtowi Gminy Krasieczyn.

**§3**

Uchwała wchodzi w życie z dniem podjęcia.

**Przewodnicząca**  
**Rady Gminy Krasieczyn**

*Irena Dybowska-Ryś*

# SOŁECKA STRATEGIA ROZWOJU WSI PRAŁKOWCE



**Gmina KRASICZYN**



MAJ 2017

**W opracowaniu dokumentu udział wzięli:**

1. Członkowie Grupy Odnowy Wsi PRAŁKOWCE

- Iwona Kornaś
- Wioletta Rodzeń – Lechowicz
- Irena Strzemińska
- Maria Sydor
- Marta Wiśniowska

2. Gminny Koordynator „Podkarpackiego Programu Odnowy Wsi na lata 2017-2020”

- Ireneusz Prokopski

**Warsztaty z cyklu “Planowanie w procesie odnowy wsi” przeprowadzili:**

Pracownicy Urzędu Marszałkowskiego Województwa Podkarpackiego:

- Waldemar Pałys
- Iwona Kochan – Warowna
- Katarzyna Czuba
- Jerzy Klisowski

## Spis treści:

1. Współautorzy opracowania. ....	2
2. Analiza zasobów .....	4-6
3. Analiza SWOT.....	7
4. Analiza potencjału rozwojowego wsi. ....	8
5. Wizja odnowy i rozwoju wsi.....	9
6. Program krótkoterminowy odnowy wsi .....	10
7. Plan i program odnowy wsi .....	11-12
8. Dokumentacja fotograficzna dotycząca zasobów wsi.....	13-21

## ANALIZA ZASOBÓW

**Zasoby** – wszelkie elementy materialne i niematerialne wsi i związanego z nią obszaru, które mogą być wykorzystane obecnie bądź w przyszłości w realizacji publicznych bądź prywatnych przedsięwzięć odnowy wsi. Zwrócić uwagę na elementy specyficzne i rzadkie (wyróżniające wieś). Opracowanie: Ryszard Wilczyński

Rodzaj zasobu	Opis (nazwanie) zasobu jakim wieś dysponuje	Znaczenie zasobu		
		Małe	Duże	Wyróżniające
Przyrodniczy				
walory krajobrazu, rzeźby terenu	Wieś położona w kotlinie otoczonej lasami, przy korycie rzeki San, teren Pogórza Przemyskiego objęte programem „Natura 2000”			x
stan środowiska	Dobry, zachowany mikroklimat, czyste powietrze i woda		x	
walory klimatu	Dobre warunki termiczne, występuje korzystne nasłonecznienie, klimat lokalny zróżnicowany		X	
walory szaty roślinnej	Różnorodna		x	
cenne przyrodniczo obszary lub obiekty	Potok, głąg, jałowiec, dereń			X
świat zwierzęcy (ostoje, siedliska)	Żeremie bobrów, ostoja derkacza, gniazdowanie, orlika krzykliwego, gniazdowanie bociana, zwierzęta leśne		x	
wody powierzchniowe (cieki, rzeki, stawy)	Rzeka San , potok „Prałkowiecki”		x	
wody podziemne	Brak wiadomości		x	
gleby	Górskie – głównie III, IV i V klasa		x	
kopaliny	Złoża gazu(nieeksploatowane) oraz wapnia(nieeksploatowane)	x		
walory geotechniczne	Wieś położona w dwóch jednostkach fizjogeograficznych, Teren wysokofalisty większy	x		
Kulturowy				
walory architektury	Zabytkowa dzwonnica, kościół, w większości nowe domostwa, zabudowa przedwojenne		x	
walory przestrzeni wiejskiej publicznej	Kościół, cmentarz oraz świetlica wiejska w centrum wsi			x
walory przestrzeni wiejskiej prywatnej	Zabudowa skupiona, zadbane gospodarstwa przydomowe, w małej części rolnicza		x	
zabytki i pamiątki historyczne	Zabytkowa dzwonnica, kościół Matki Bożej Zbaraskiej, fort artyleryjski GW VII "Prałkowce", na cmentarzu spoczywają żołnierze WP, polegli w czasie II wojny światowej, ziemne „miasto” Twierdza Przemyśl			x
osobliwości kulturowe	Brak	x		
miejsca, osoby i przedmioty kultu	Kościół rzymskokatolicki, Ekumeniczny Dom Pomocy Społecznej, krzyże przydrożne		x	
święta, odpusty, pielgrzymki	Budowanie ołtarzy na Boże Ciało, udział w procesjach, droga krzyżowa, Odpust			x
tradycje, obrzędy, gwara	brak	x		
legendy, podania i fakty historyczne	Legenda o zakopanych dzwonach, duża część wsi spalona po II wojnie światowej	x		
przekazy literackie	Brak	x		
ważne postacie i przekazy historyczne	Pamięć o rodzinie Drużbackich fundatorach kościoła		x	

# Urząd Marszałkowski Województwa Podkarpackiego

specyficzne nazwy	Błonie, Długie, Wodociągi, Młaki	x
specyficzne potrawy	Chrzan prałkowiecki	x
dawne zawody	Blech, Kowale, drwale, dekarze, bartnicy, pasterze	x
zespoły artystyczne, twórcy	Brak	x
<b>Obiekty i tereny</b>		
działki pod zabudowę mieszkaniową	Istnieją	x
działki pod domy letniskowe	Istnieją	x
działki pod zakłady usługowe i przemysł	Brak wydzielonych	x
pustostany mieszkaniowe	Istnieją	x
pustostany poprzemysłowe	Nie występują	x
tradycyjne nie użytkowane obiekty gospodarskie (stodoły, spichlerze, kuźnie, młyny, itp.)	Stodoły, kuźnia	x
<b>Infrastruktura społeczna</b>		
place publicznych spotkań, festynów	Boisko	x
sale spotkań, świetlice, kluby	Świetlica wiejska, hala sportowa	x
miejsca uprawiania sportu	Boisko, hala sportowa	X
miejsca rekreacji	Boisko, świetlica, siłownia na powietrzu, bar	x
ścieżki rowerowe, szlaki turystyczne	Wschodni Szlak Rowerowy Green Velo , Czarny Szlak Forteczny Odcinek prawobrzeżny	X
szkoły	Brak	x
przedszkola	Istnieje	x
biblioteki	Brak	x
placówki opieki społecznej	Dom Dziecka	x
placówki służby zdrowia	Centrum Rehabilitacji im. bł. S. Josafaty Zgrom. Sióstr Służebnic NPM	x
<b>Infrastruktura techniczna</b>		
wodociąg	Prawie cała wieś	x
kanalizacja	Prawie cała wieś	x
drogi (nawierzchnia, oznakowanie oświetlenie)	Droga krajowa nr 28 , Droga powiatowa Nr 2087R, drogi gminne i wiejskie	x
chodniki, parkingi	Częściowo wieś posiada chodniki, parking koło sklepów, kościoła i cmentarza	X
przystanki	2 przystanki, PKS < MZK< przewoźnicy prywatni	x
sieć telefoniczna i dostępność internetu	Internet radiowy i przewodowy, sieć telefoniczna dostępna	x
telefonnia komórkowa	Dostępna	x
inne	Brak	x
<b>Gospodarka, rolnictwo</b>		
Miejsca pracy (gdzie, ile? )	Sklepy spożywcze, sklep hydrauliczny, Skład Celny , tartak , bar, sklep obuwniczy , firmy budowlane - łącznie ok 30 osób.	x
znane firmy produkcyjne i zakłady usługowe i ich produkty	Salon fryzjerski, solarium, tartak, wulkanizacja, Piechota – chrzan z Prałkowiec , usługi leśne, ABAK	X
gastronomia	Bar Bącio	x

Urząd Marszałkowski Województwa Podkarpackiego

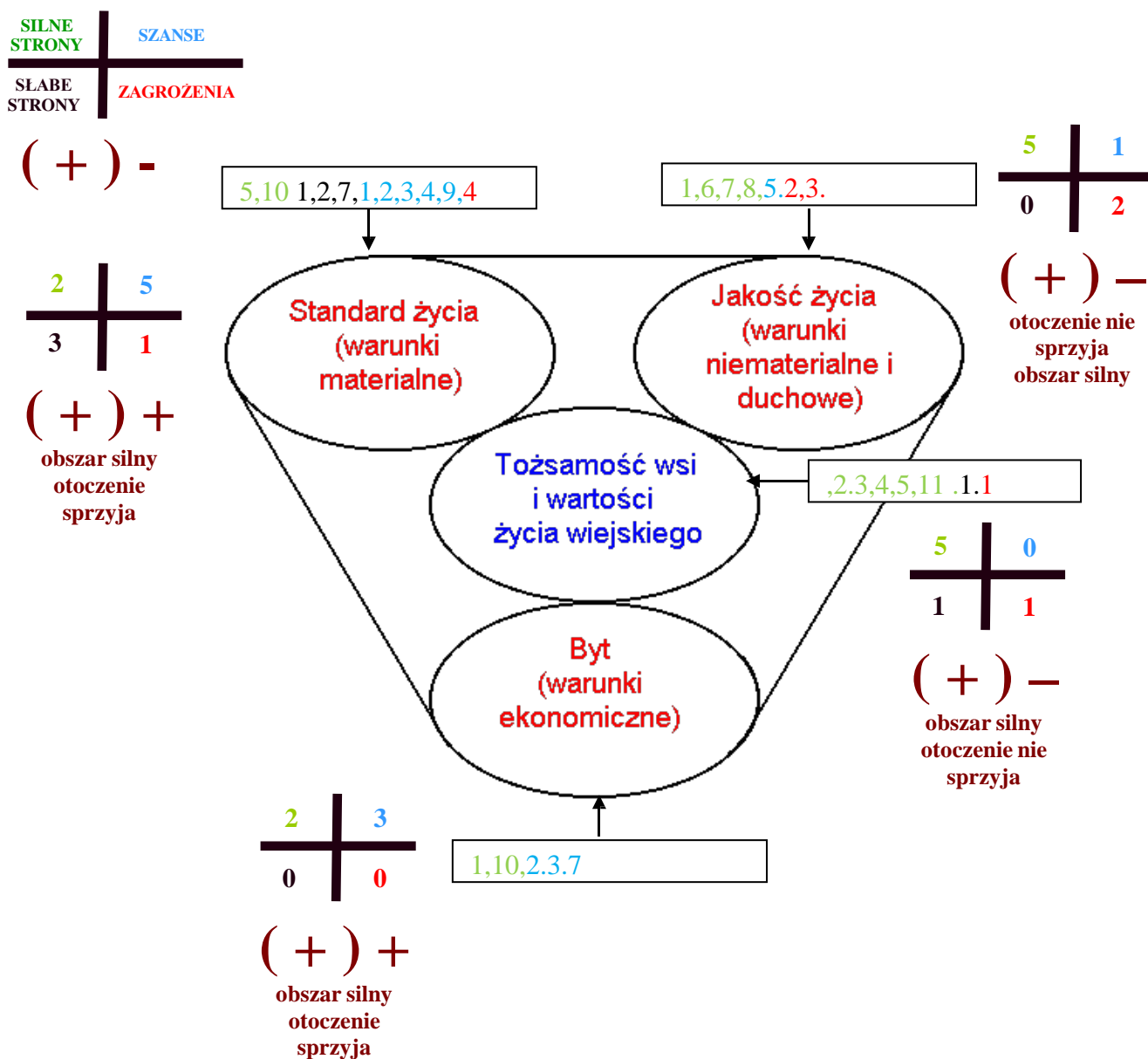
miejsca noclegowe	Gospodarstwa agroturystyczne	x
gospodarstwa rolne	Małe gospodarstwa rolne	x
uprawy hodowle	Róże, pieczarki, Konie , (bydło, drób, trzoda chlewna na własny użytek )	x
możliwe do wykorzystania odpady produkcyjne	Brak	x
zasoby odnawialnych energii	Brak	X
<b>Środki finansowe i pozyskiwanie funduszy</b>		
środki udostępniane przez gminę	Fundusz sołecki , dofinansowania	x
środki wypracowywane	Jednostki pomocnicze , sponsorzy	X
<b>Mieszkańcy (kapitał społeczny i ludzki)</b>		
Autorytety i znane postacie we wsi	Ksiądz, Wójt Gminy, Sekretarz Gminy, siostry zakonne, Radni Gminy, Sołtys, Sędzia, Prokurator,. Lekarz	x
Krajanie znani w regionie, w kraju i zagranicą	Konsul Honorowy, Poseł na Sejm	x
Osoby o specyficznej lub ważnej dla wiedzy i umiejętnościach, m.in. studenci	Studenci, wykładowcy	x
Przedsiębiorcy, sponsorzy	Firmy przemysłowo – usługowo – budowlane	x
Osoby z dostępem do Internetu i umiejętnościach informatycznych	50-70%	x
Pracownicy nauki	Istnieją	x
Związki i stowarzyszenia	Istnieją	x
Kontakty zewnętrzne (np. z mediami)	Brak	x
Współpraca zagraniczna i krajowa	Brak	x
<b>Publikatory, lokalna prasa</b>		
Książki, przewodniki	Brak	x
Strony www	Brak	x

## ANALIZA SWOT

MOCNE	SŁABE
<ol style="list-style-type: none"> <li>1. Korzystne położenie geograficzne, przez wieś przebiega droga wojewódzka oraz droga powiatowa.</li> <li>2. Teren atrakcyjny dla aktywnego turysty: ścieżki rowerowe, szlaki turystyczne.</li> <li>3. Liczne zabytki architektury – Fort „Pralkowce”, Dzwonnica, Sanktuarium MB Zbaraskiej</li> <li>4. Czyste powietrze i środowisko.</li> <li>5. Dużo nowych mieszkańców, nowe budownictwo, „sypialnia Przemysła”, atrakcyjne miejsce do zamieszkania blisko miasta.</li> <li>6. Dobre połączenie komunikacyjne z miastem.</li> <li>7. Zintegrowani mieszkańcy wsi, aktywni społecznicy.</li> <li>8. Miejsca spotkań mieszkańców – świetlica wiejska i boisko.</li> <li>9. Imprezy organizowane dla mieszkańców – w plenerze i w świetlicy.</li> <li>10. Liczne zakłady usługowe (sklepy spożywcze, obuwnicze, fryzjer)</li> <li>11. Aktywny Sołtys, Radni i Rada Sołecka, dobra współpraca z Urzędem Gminy.</li> </ol>	<ol style="list-style-type: none"> <li>1. Duże bezrobocie.</li> <li>2. Wysoka emigracja zarobkowa (młodzież)</li> <li>3. Duże natężenie ruchu na drodze powiatowej, nadmierna prędkość kierowców.</li> <li>4. Zły stan dróg gminnych</li> <li>5. Brak chodnika, pobocza i oświetlenia w części górnej wsi.</li> <li>6. Brak oferty rekreacyjnej dla różnych grup wiekowych.</li> <li>7. Zbyt niskie i nieadekwatne rekompensaty za szkody jakie wyrządziły zwierzęta leśne.</li> <li>8. Brak zaplecza kuchennego w świetlicy.</li> </ol>
SZANSE	ZAGROŻENIA
<ol style="list-style-type: none"> <li>1. Osiedlanie się nowych mieszkańców, rozwój infrastruktury, budowanie nowych domów.</li> <li>2. Rozwój przedsiębiorczości.</li> <li>3. Nowe formy zatrudnienia – samozatrudnienie, rozwój agroturystyki - ekogospodarstwa.</li> <li>4. Produkcja ekologicznej żywności.</li> <li>5. Poprawa infrastruktury drogowej oraz bezpieczeństwa na drodze powiatowej (chodnik w górnej części wsi, oświetlenie)</li> <li>6. Budowa placu zabaw dla dzieci, parkingu</li> <li>7. Przebudowa pomieszczeń w świetlicy i wygospodarowanie miejsca na kuchnię i pomieszczenie sanitarne.</li> <li>8. Zagospodarowanie poddasza w świetlicy, remont.</li> <li>9. Modernizacja świetlicy z uwzględnieniem przeznaczenia na spotkania integracyjne dla mieszkańców, warsztaty kulinarne, zaangażowanie młodzieży.</li> </ol>	<ol style="list-style-type: none"> <li>1. Zwiększenie emigracji w celach zarobkowych.</li> <li>2. Znieczulica społeczna – brak zainteresowania drugim człowiekiem i wspólnymi problemami.</li> <li>3. Włączenie wsi w granice miasta.</li> <li>4. Niebezpieczeństwo na drodze spowodowane nasileniem ruchu samochodowego i brakiem oświetlenia w części wsi.</li> <li>5. Zaśmiecanie poboczy przez kierowców wyrzucających odpadki.</li> </ol>



## Analiza potencjału rozwojowego wsi



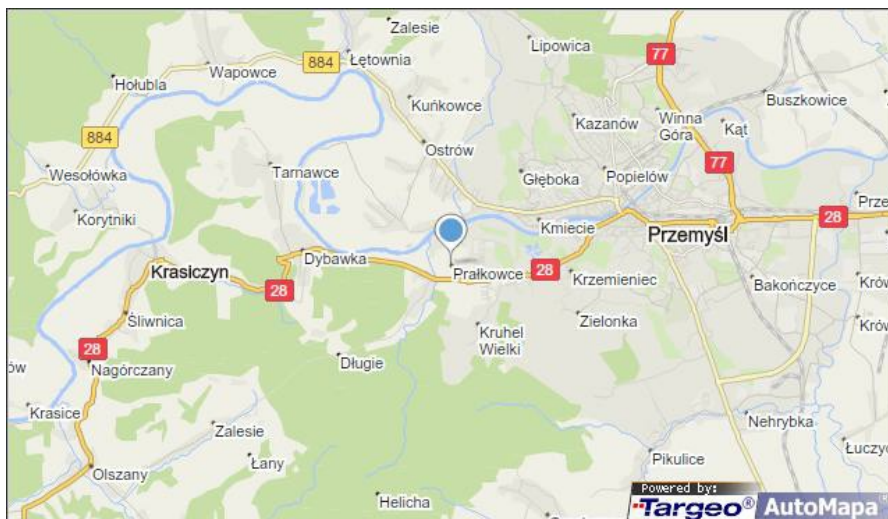
## Wizja odnowy i rozwoju wsi Prątkowce

Wieś Prątkowce w przyszłości to malownicza miejscowość przyjazna dla turysty i przedsiębiorcy. Położona w sąsiedztwie miasta, z dobrym połączeniem komunikacyjnym, ale o przepięknym krajobrazie górsko – nizinny. Liczne zabytki i ciekawe trasy pieszo-rowerowe przyciągną turystów, którzy będą się czuli jak w domu goszcząc w ekologicznych agroturystykach serwujących zdrowe i ekologiczne jedzenie. Obiekty rekreacyjne, takie jak boisko czy plac zabaw pozwolą mieszkańcom i przyjezdnym aktywnie spędzać czas wolny, a na świetlicy organizowane będą warsztaty kulinarne oraz szereg imprez integracyjnych dla różnych grup wiekowych. Wieś Prątkowce to bezpieczne i przyjazne miejsce, gdzie każdy znajdzie coś dla siebie...czyste powietrze, życzliwych ludzi, dobre słowo, ciszę, spokój i nacieszy oczy przepięknym krajobrazem.

**Prątkowce – wieś wesola, spokojna –zostań z nami!**

**Prątkowce – tu jest nasze miejsce, tu jest nasz dom!**

**Prątkowce – przyjeźdź, poznaj, pozostań!**



## Program krótkoterminowy odnowy wsi – Prałkowce

Kluczowy problem	Odpowiedź	Propozycja projektu (nazwa)	Czy nas stać na realizację? (tak/nie)		Punktacja	Hierarchia
			Organizacyjnie	Finansowo		
Co nas najbardziej zintegruje?	<i>Imprezy , spotkania , wspólna praca</i>	Organizacja imprez	Tak	Nie	4 4 2 3	<b>II</b>
Na czy nam najbardziej zależy?	<i>Na stworzeniu miejsca spotkań</i>	Remont świetlicy wiejskiej.	Tak	Nie	5 5 5 5	<b>I</b>
Co nam najbardziej przeszkadza?	<i>Brak zaplecza kuchennego w świetlicy i użytkowego poddasza</i>	Wydzielenie miejsca na kuchnię i pomieszczenie sanitarne oraz zagospodarowanie poddasza.	Tak	Nie	5 5 5 5	<b>I</b>
Co najbardziej zmieni nasze życie?	<i>Wspólne imprezy i spotkania towarzyskie</i>	Zintegrowanie naszej społeczności	Tak	Nie	2 2 2 2	<b>III</b>
Co nam przyjdzie najłatwiej?	<i>Poprawa wizerunku wsi poprzez mobilizację mieszkańców</i>	Dbanie i upiększanie wspólnej przestrzeni, budowa placu zabaw , modernizacja boiska.	Tak	Nie	1 1 1 1	<b>IV</b>
Projekt jaki zgłosimy do Podkarpackiego Programu Odnowy Wsi	Modernizacja świetlicy wiejskiej w Prałkowcach. Wydzielenie pomieszczenia na kuchnię i pomieszczenia sanitarnego oraz zagospodarowanie poddasza świetlicy.					

## Plan i program odnowy wsi – Prątkowce na lata 2017-2020

### Wizja wsi Prątkowce

I. Plan rozwoju				II. Program rozwoju
1. Cele jakie musimy osiągnąć by urzeczywistnić wizję naszej wsi	2. Co nam pomoże osiągnąć cel?		3. Co nam może przeszkodzić?	Projekty, przedsięwzięcia jakie wykonamy?
	ZASOBY Czego użyjemy?	ATUTY Silne strony i szanse jakie wykorzystamy	BARIERY Słabe strony jakie wyeliminujemy ZAGROŻENIA Czego unikniemy?	
A. TOŻSAMOŚĆ WSI I WARTOŚCI ŻYCIA WIEJSKIEGO				
Budowanie więzi między mieszkańcami wsi Prałkowce, umożliwienie większej integracji społecznej poprzez wspólną organizację przedsięwzięć „my dla siebie i innych”	Organizowanie spotkań dla mieszkańców wsi o różnej tematyce dla różnych grup wiekowych.	Wykorzystanie środków z Funduszu Sołeckiego, włączenie mieszkańców do społecznych zadań.	Słaba infrastruktura (kuchnia) Brak środków finansowych.	Imprezy integracyjno- edukacyjno – kulturalne np. pikniku kulinarnego czy stworzenie Koła Gospodyń Wiejskich.
B. STANDARD ŻYCIA				
Remont świetlicy wiejskiej, wydzielenia miejsca na kuchnię i pomieszczenie sanitarne, zadbanie i teren przy świetlicy, budowa chodników , wykonanie brakującego oświetlenia, budowa placu zabaw.	Teren drogi powiatowej w górnej części wsi oraz przy świetlicy wiejskiej – centrum.	Zaangażowanie mieszkańców i lokalnych przedsiębiorców, aktywistów, polityków.	Brak środków finansowych.	Budowa placu zabaw, modernizacja świetlicy oraz terenu na przy świetlicy. Zakup wyposażenia na świetlicę.

<b>C. JAKOŚĆ ŻYCIA</b>				
Włączenie społeczności lokalnej w czyny społeczne, poczucie bezpieczeństwa.	Świetlica wiejska oraz prac przy świetlicy, boisko.	Środki z funduszu sołeckiego i inicjatywa społeczna.	Finansowanie przedsięwzięcia	Stworzenie Punktu Konsultacyjnego dla osób potrzebujących (pomoc psychologa). Modernizacja i rozbudowa pomieszczeń, zagospodarowanie obecnych terenów.
<b>D. BYT</b>				
<i>Rozwój agroturystyki, samozatrudnienie i produkcja ekologicznej żywności.</i>	Prężna grupa odnowy wsi. Dobre położenie wsi, mikroklimat. Lasy.	Prace społeczne, pozyskane środki.	Migracja młodzieży zagranicę, duże bezrobocie.	Szeroki zakres warsztatów i spotkań w świetlicy: aktywizacji zawodowej, przeciwdziałania uzależnieniom, kulinarne, integracyjne i motywujące.

## **DOKUMENTACJA FOTOGRAFICZNA WSI PRAŁKOWCE:**

### **1. Świetlica wiejska, imprezy:**









## 2.Pralkowce









3. Sadzenie krzewów na boisku, Festyn Rodzinny w Prądkowcach i nasze stoisko w Krasiczynie, Wieniec na Dożynkach Powiatowych.





#### 4. Z historii wsi ...









# Urząd Marszałkowski Województwa Podkarpackiego

## 5. Usługi:

